


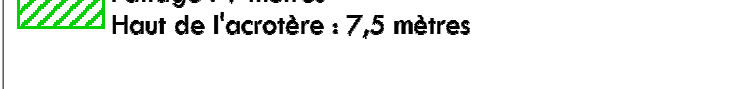

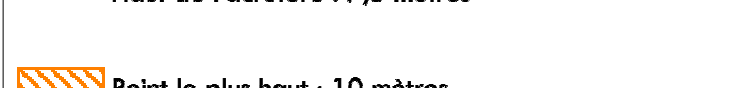
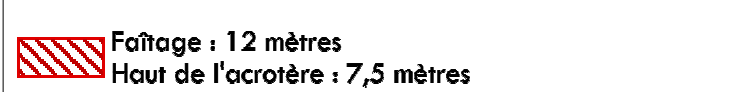
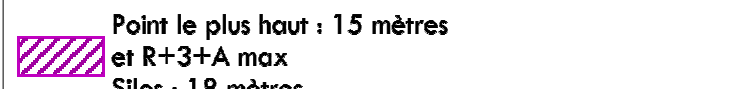

PLAN LOCAL D'URBANISME

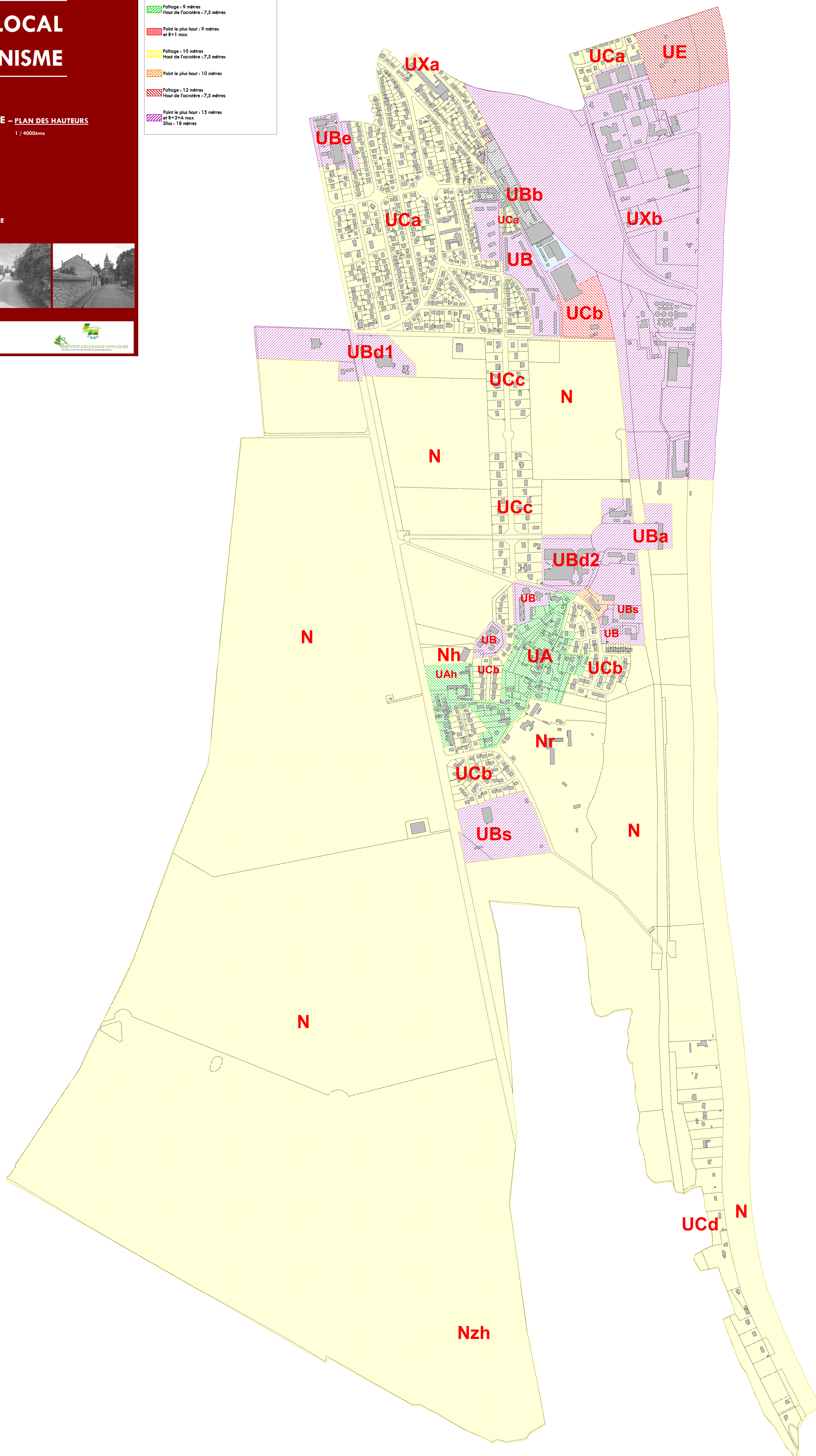
PIÈCE N°4.2 :
RÈGLEMENT GRAPHIQUE – PLAN DES HAUTEURS

1 / 4000ème

COMMUNE
DE LA ROCHETTE
DÉPARTEMENT DE LA SEINE-ET-MARNE

Limites de hauteurs

	Point le plus haut : 3 mètres
	Folgage : 9 mètres Haut de l'acrotère : 7,5 mètres
	Point le plus haut : 9 mètres et R+1 max.
	Folgage : 10 mètres Haut de l'acrotère : 7,5 mètres
	Point le plus haut : 10 mètres
	Folgage : 12 mètres Haut de l'acrotère : 7,5 mètres
	Point le plus haut : 15 mètres et R+3+A max. Sols : 18 mètres



ARRÊT EN DATE DU :
APPROBATION EN DATE DU :

